

Moja Pot ob žici - 33 km

Vabimo vas, da se podate na **POT OKOLI LJUBLJANE – POT OB ŽICI**. Pot je dolga približno 33 km, peščena in lahka za hojo (z izjemo vzpona na Golovec). Speljana je okoli celotnega mesta. Prehodite jo lahko naenkrat ali v več etapah. Začnete lahko tam, kjer vam najbolj ustreza. Vaša naloga je, da zberete vseh devet kontrolnih žigov. Za uspešno prehojeno POT boste prejeli spominsko medaljo.

Zbiranje žigov za izbran kratek pohod

Žige za kratek pohod zbirate na tej zloženki, cilj kratkih pohodov pa je odprt samo na dan prireditve, in sicer do 13. ure na Kongresnem trgu. Tam prejmete značko in žig za cilj (spodaj). Pot ob žici lahko opravite oz. dokončate tudi med letom, medaljo pa prevzimate na Društvu Timing Ljubljana v času uradnih ur (med 8. in 15. uro).



Opis poti 33 km



Opis poti krajših pohodov




Validiraj se za brezplačen LPP



NAGRADNA IGRA

SKENIRAJ QR KODO IN SODELUJ
V VELIKI NAGRADNI IGRI!



Ime in priimek: _____

Letnica rojstva: _____

E-pošta: _____

Opravil/a (datum): _____



www.pohod.si



Mestna občina
Ljubljana



TIMING
LJUBLJANA



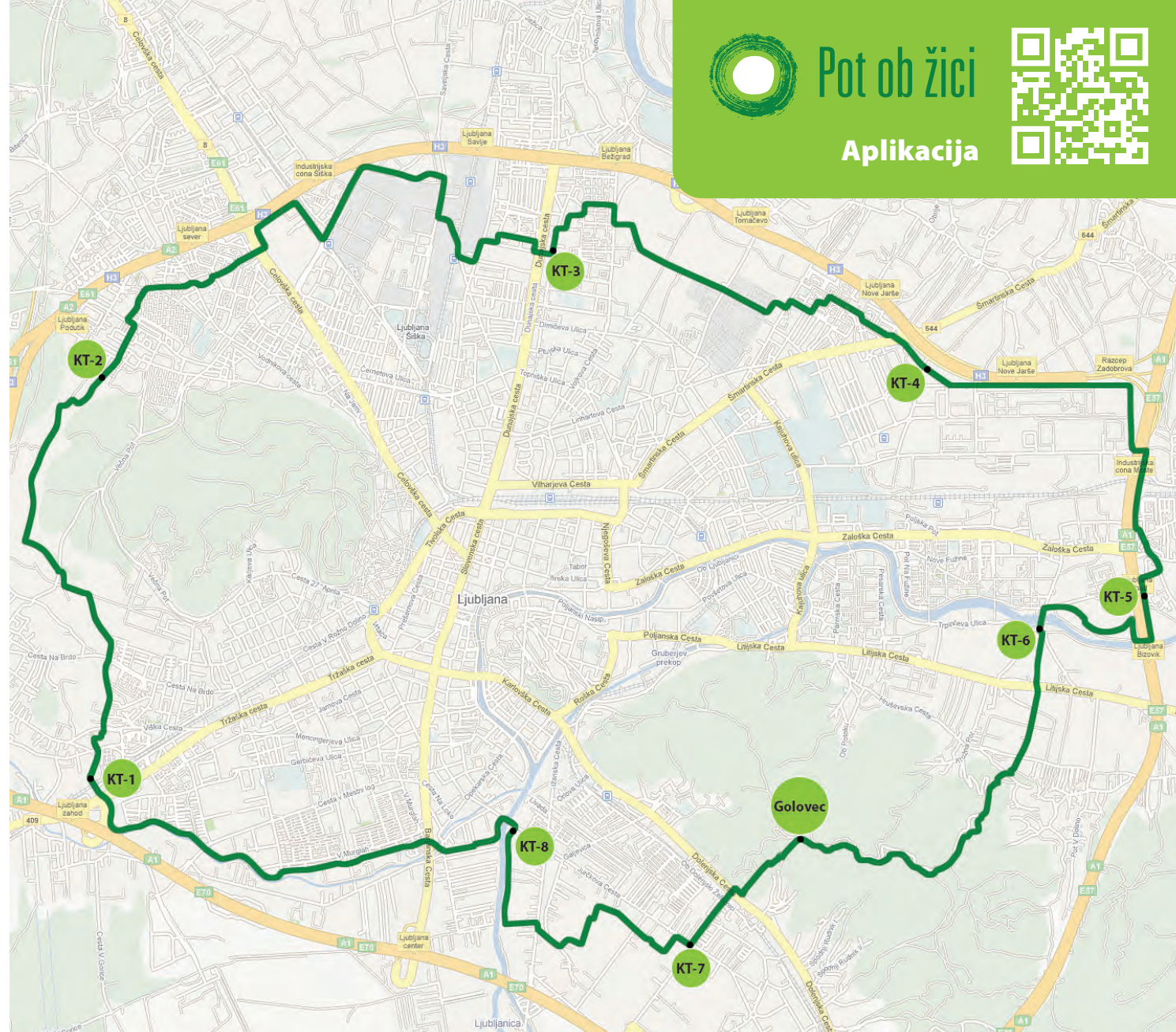
Pot ob žici



GARMIN.


Kontrolne točke na poti 33 km:

- 1 VIČ**
ob POTi - Pot Rdečega križa
4,3 km
- 2 ŠIŠKA**
ob POTi - Kmečka pot
5,8 km
- 3 BEŽIGRAD**
ob POTi - Dunajska cesta 128a
4,0 km
- 4 JARŠE**
ob POTi - Leskoškova cesta
3,8 km
- 5 POLJE**
ob POTi - Balinarska pot
2,1 km
- 6 FUŽINE**
ob POTi - Trpinčeva ulica
3,3 km
- 7 GOLOVEC**
ob POTi - ob fitnes napravah na Golovcu
1,4 km
- 8 RUDNIK**
ob POTi - Peruzzijska ulica
3,6 km
- 9 LIVADA**
ob POTi - Hladnikova cesta
4,3 km



Pot ob žici

Aplikacija



Nekatere kontrolne točke so na dan prireditve nekoliko prestavljene (tam bodo stojnice), sicer pa vas skozi leto na opisani poti čakajo stacionarni žigi (s seboj imejte blazinic). Na voljo je tudi aplikacija za mobilne telefone.

Priznanja

- **BRONASTO:** za enkrat prehojeno pot
- **SREBRNO:** za petkrat prehojeno pot
- **ZLATO:** za desetkrat prehojeno pot